

Województwo opolskie

Cele Zrównoważonego Rozwoju

Wybrane wskaźniki



1 KONIEC Z UBÓSTWEM



Wiele czynników kształtuje nasze warunki życia oraz dobrostan. Do najbardziej podstawowych należą możliwość utrzymania się, posiadanie dachu nad głową zapewniającego ciepło i ochronę przed wilgocią, a także wystarczająca przestrzeń w miejscu zamieszkania.

Wskaźnik zagrożenia ubóstwem 2023 r.

Polska

14,0%



Województwo opolskie

10,7%

Korzystający z instalacji w % ogółu ludności w województwie opolskim w 2023 r.

Wodociąg



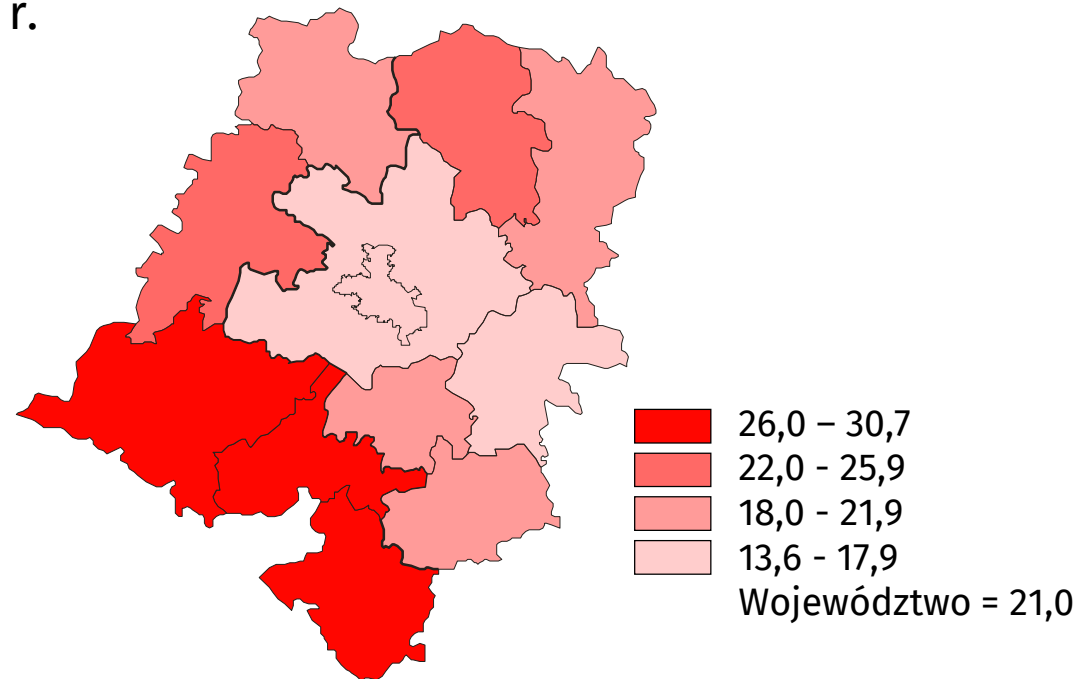
Kanalizacja



Gaz



Liczba osób, którym przyznano decyzją świadczenie z pomocy społecznej na 1000 ludności w województwie opolskim 2023 r.





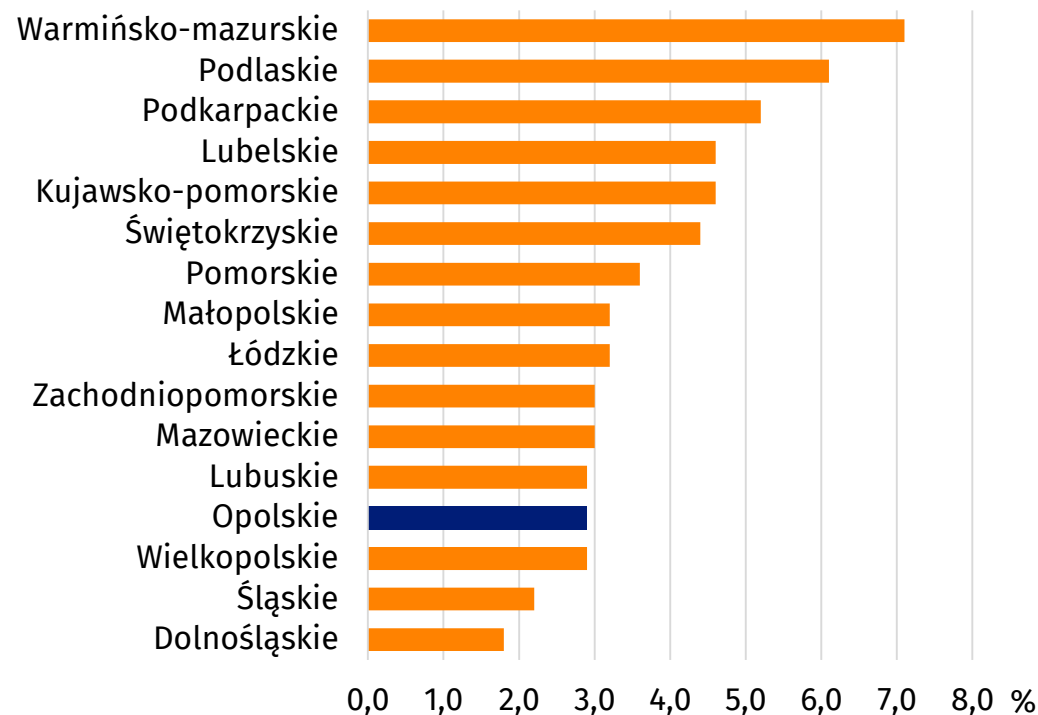
Działania w tym obszarze obejmują nie tylko kwestie związane z produkcją i bezpieczeństwem żywności. Szczególne znaczenie mają działania na rzecz zapewnienia odpowiedniego dożywiania, zwłaszcza wśród dzieci, osób starszych i grup zagrożonych ubóstwem. Istotne jest także promowanie zdrowego odżywiania, które sprzyja zapobieganiu chorobom cywilizacyjnym.

19,4 tys. gospodarstw rolnych (**1,6%** ogółu gospodarstw) w Polsce w 2023 r. posiadało certyfikat rolnictwa ekologicznego nadany przez jednostkę certyfikującą lub było w trakcie konwersji na ekologiczne metody produkcji rolniczej.

W województwie opolskim odsetek ten wyniósł **0,3%** i był najniższy w kraju.



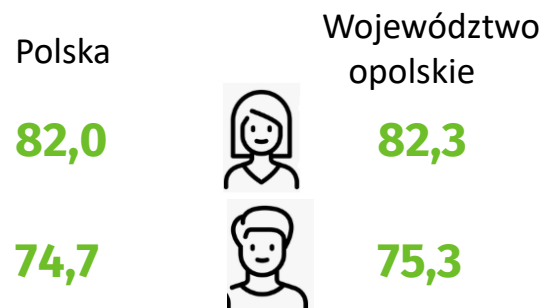
Udział dzieci, którym przyznano świadczenie w formie jednego gorącego posiłku dziennie, w liczbie dzieci 2023 r.






Nasze zdrowie jest fundamentem zarówno naszego dobrostanu fizycznego, jak i psychicznego. Pragniemy żyć długo i cieszyć się dobrym zdrowiem. W razie potrzeby chcemy mieć dostęp do sprawnych systemów opieki zdrowotnej. Zdrowie wpływa też na naszą energię i jakość życia.

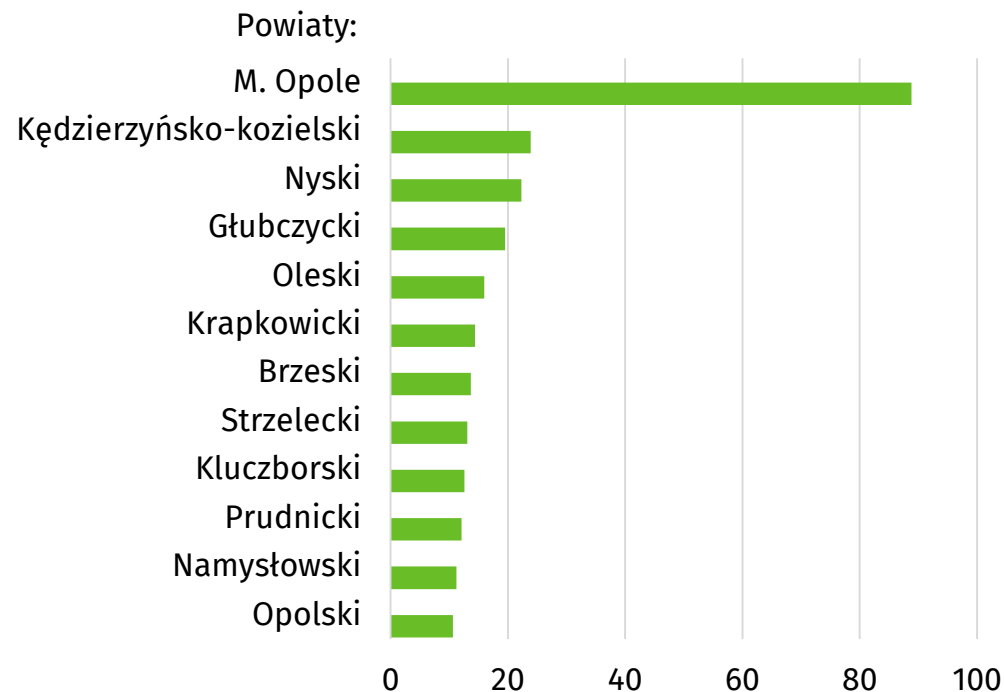
Przeciętne dalsze trwanie życia 2023 r.



Oczekiwane trwanie życia w zdrowiu 2023 r.



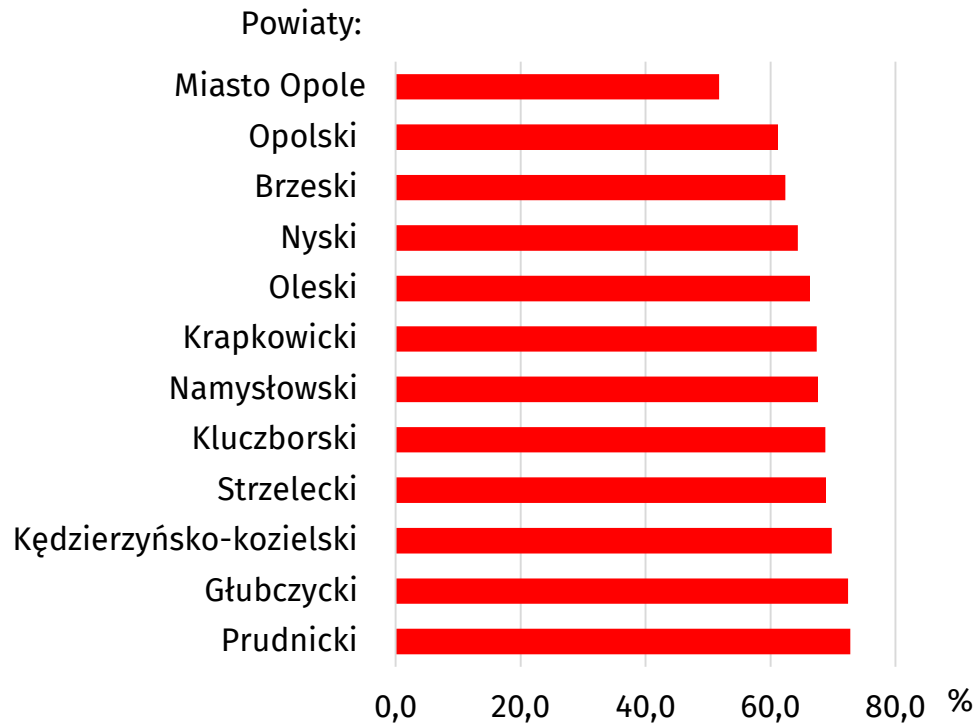
Liczba lekarzy pracujących wg podstawowego miejsca pracy na 10 tys. ludności w województwie opolskim 2023 r.





W dzisiejszym, coraz bardziej zglobalizowanym świecie, potrzebni są ludzie z wiedzą i umiejętnościami, żeby móc konkurować w jakości, innowacjach i produktywności. Edukacja pomaga nam też rozwijać siebie i swoje pasje.

Odsetek nauczycieli dyplomowanych w szkołach podstawowych dla dzieci i młodzieży w województwie opolskim 2023 r.



Studenci na uczelniach w województwie opolskim w roku akademickim 2023/24



Uczelnie publiczne akademickie	13360
Uniwersytet Opolski	8734
Politechnika Opolska	4626
Uczelnie publiczne zawodowe	1775
Uczelnie niepubliczne	2254

W województwie opolskim w roku akademickim 2023/24 nadano **5** tytułów profesora, **55** stopni doktora i **9** doktora habilitowanego.



Równość płci oznacza, że kobiety i mężczyźni mają takie same prawa i możliwości w społeczeństwie, na przykład w zakresie zatrudnienia, wynagrodzenia oraz obowiązków rodzinnych i opiekuńczych.

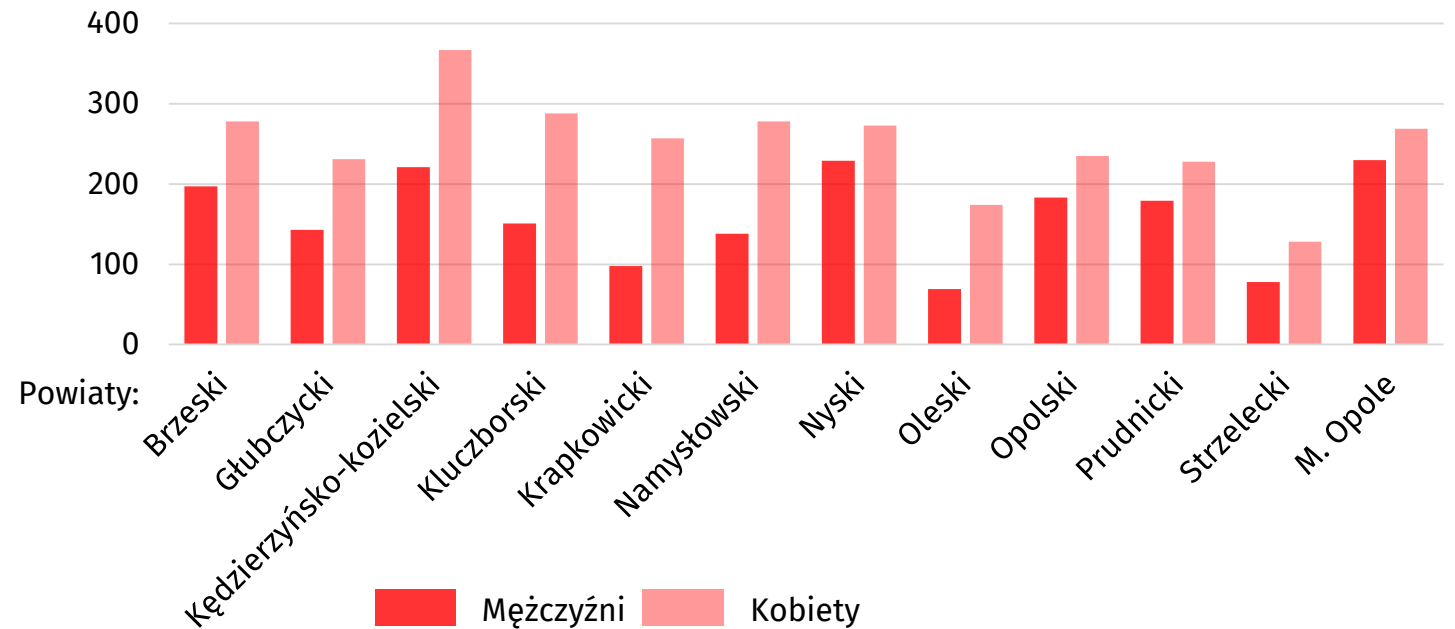
Samorząd terytorialny w województwie Opolskim 2024 r.



Radni województwa	63,3%	36,7%
Radni powiatu	72,2%	27,8%
Radni gminy	65,8%	34,2%
Sołtysi	52,8%	47,2%

W województwie opolskim w roku akademickim 2023/24 studiowało **20 917** osób, z tego kobiety stanowiły **57,5%**.

Bezrobotni zarejestrowani powyżej 24 miesięcy w województwie opolskim 2024 r.

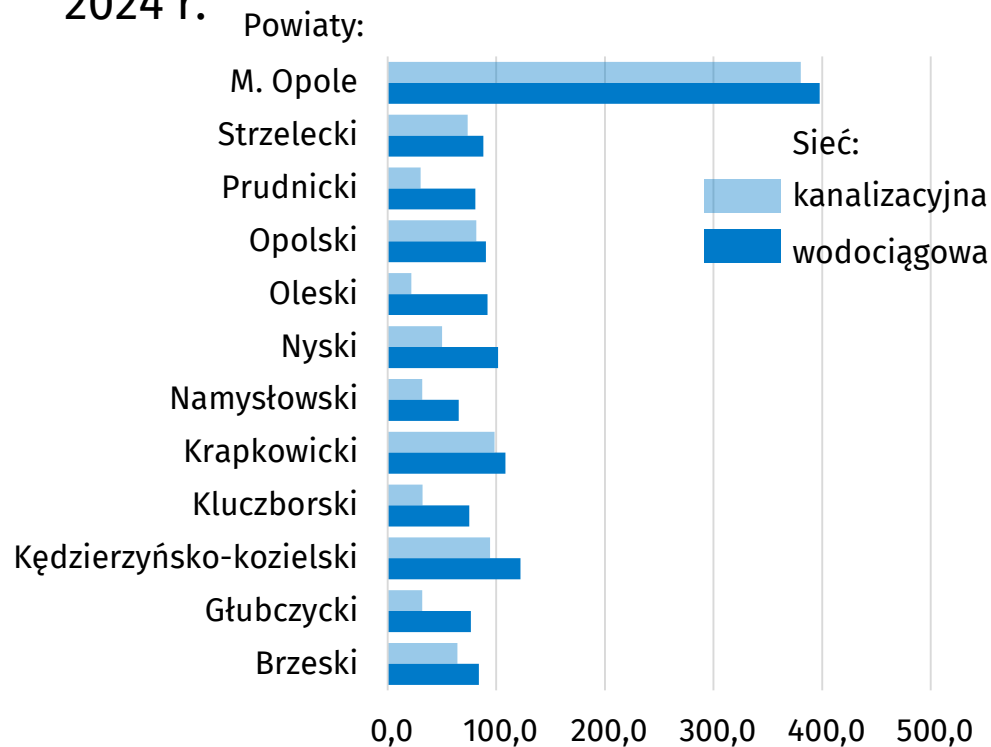


6

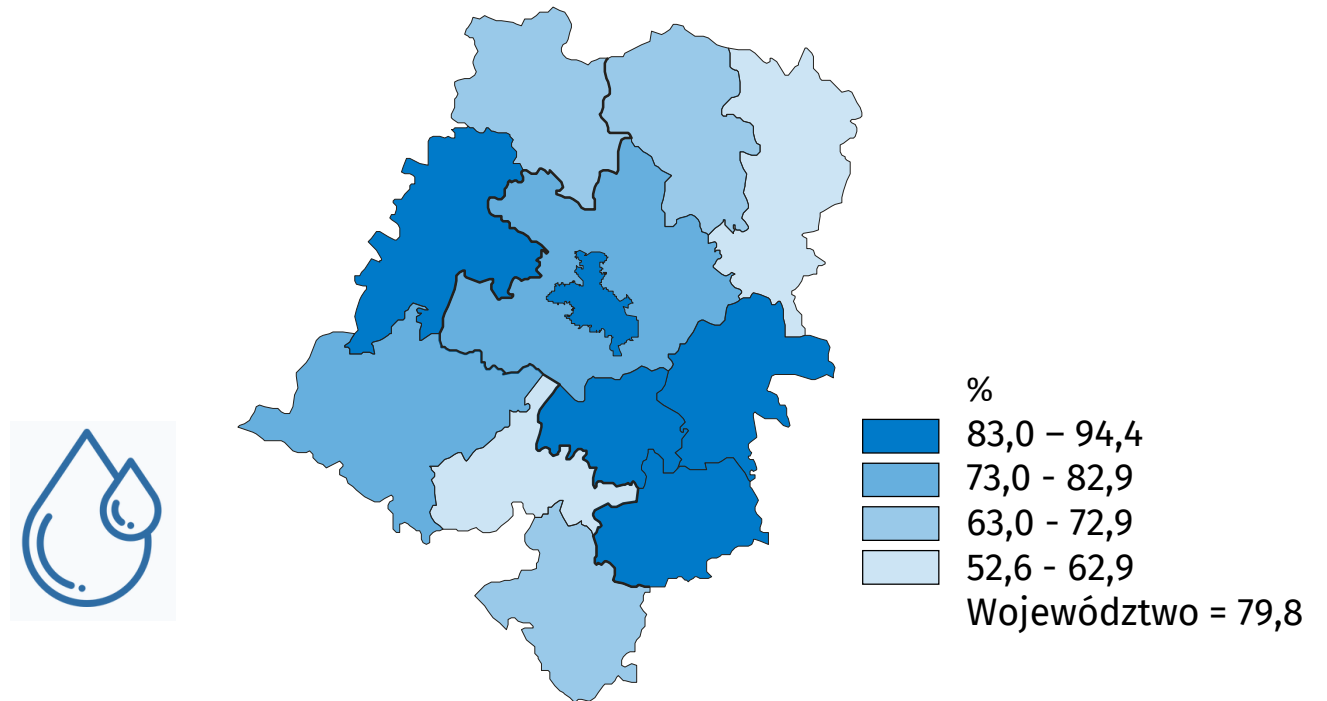
CZYSTA WODA
I WARUNKI
SANITARNE

Woda to źródło życia – pozwala przetrwać nam, zwierzętom i roślinom. Musimy dbać o zasoby wodne, aby woda, której używamy do picia i kąpieli, była czysta i bezpieczna.

Sieć wodociągowa i kanalizacyjna na 100 km² w województwie opolskim 2024 r.



Ludność korzystająca z oczyszczalni ścieków w % ogólnej liczby ludności w województwie opolskim 2024 r.





Energia odgrywa kluczową rolę w naszym codziennym życiu. Nawet tak prosta czynność, jak włączenie światła, nie mogłaby się odbyć bez jej wykorzystania.

Zużycie energii elektrycznej w gospodarstwach domowych w miastach na 1 mieszkańca 2024 r.

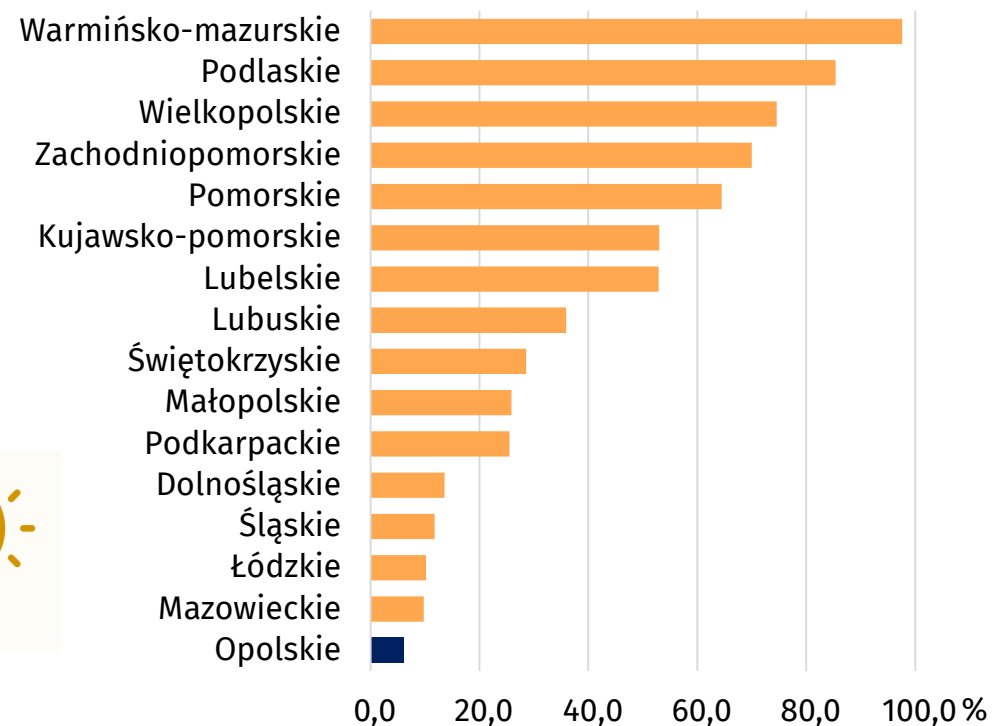
	Polska	Województwo opolskie
Miasto	795,97 kWh	805,60 kWh

Zużycie energii elektrycznej w gospodarstwach domowych wg lokalizacji odbiorcy na 1 mieszkańca 2024 r.

	Polska	Województwo opolskie
Ogółem	809,3 kWh	857,9 kWh
Na wsi	828,9 kWh	916,5 kWh



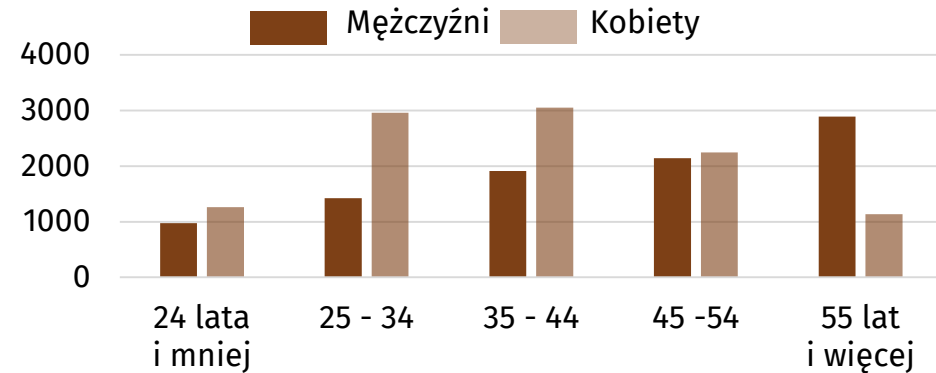
Udział energii odnawialnej w produkcji energii elektrycznej ogółem 2023 r.





Postęp społeczny i środowiskowy idzie w parze ze wzrostem gospodarczym, który odgrywa ważną rolę dla naszego dobrostanu, pomagając na przykład w tworzeniu dobrych miejsc pracy. Zrozumienie tych aspektów pozwala lepiej ocenić kierunki dalszego rozwoju.

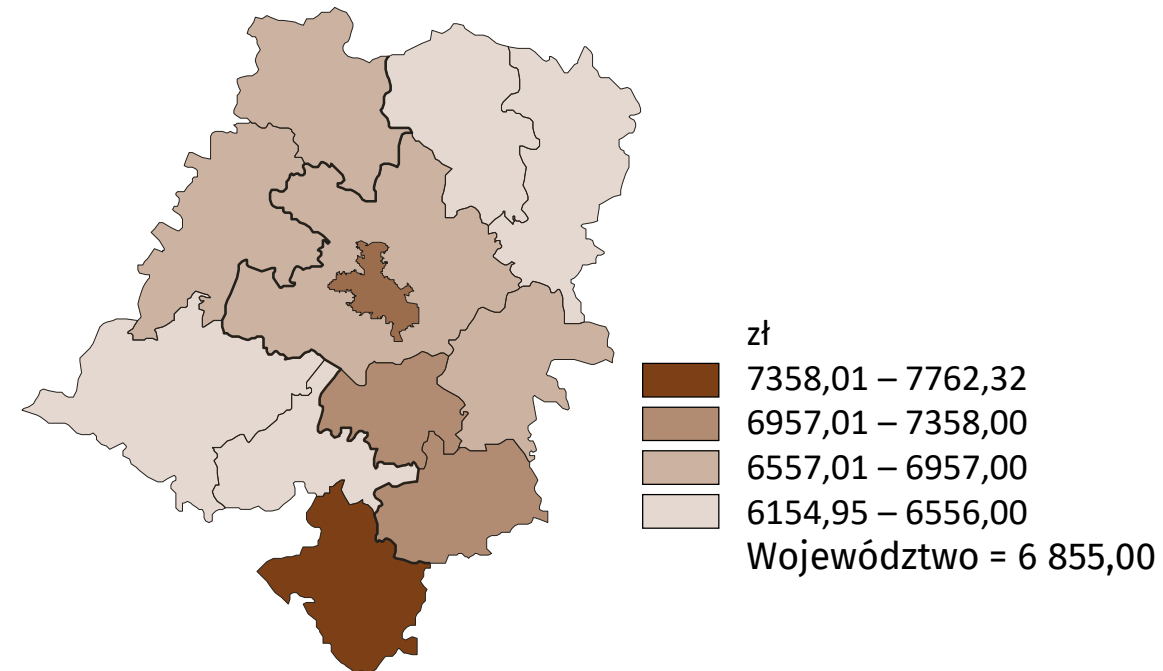
Bezrobotni zarejestrowani według wieku i płci w województwie opolskim 2024 r.



Wskaźnik NEET (Osoby młode niepracujące, nieuczące się i niedokształcające się) 2024 r.



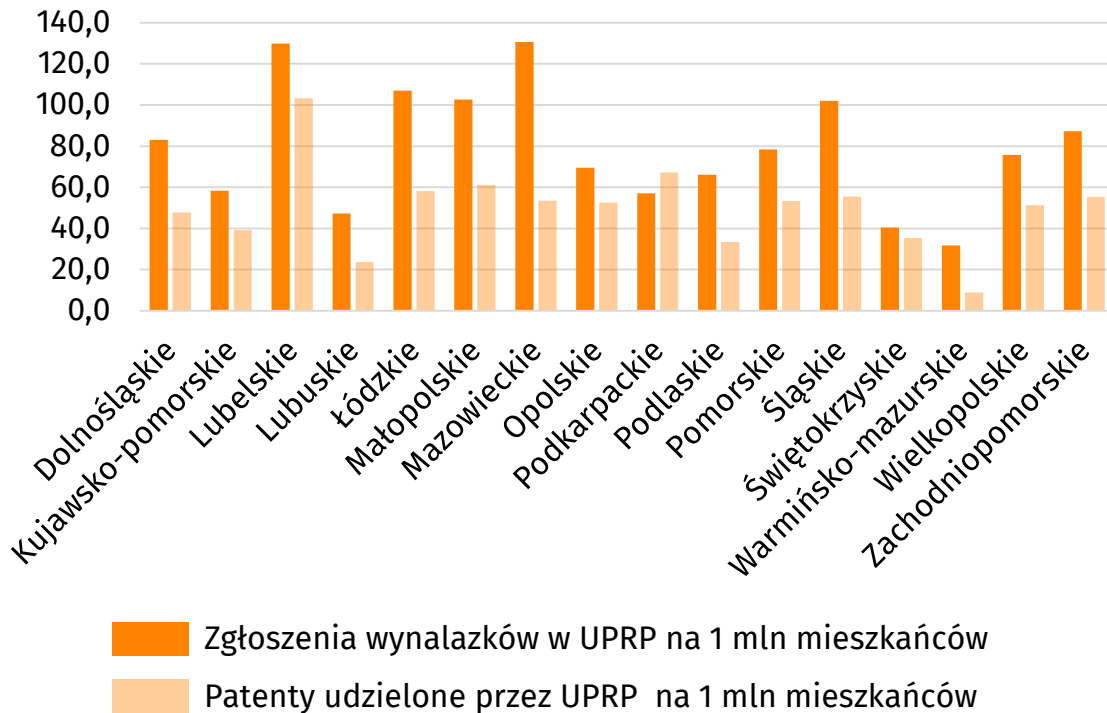
Mediana wynagrodzeń miesięcznych brutto według badania Rozkład wynagrodzeń w gospodarce narodowej w województwie opolskim marzec 2025 r.





Technologia odgrywa kluczową rolę w poszukiwaniu rozwiązań dla wyzwań gospodarczych, społecznych i środowiskowych. Warto inwestować zarówno w zrównoważoną infrastrukturę, jak i w innowacje oraz badania naukowe, aby zwiększać konkurencyjność i tworzyć miejsca pracy w gospodarce opartej na wiedzy.

Ochrona własności przemysłowej w Polsce - wynalazki 2024 r.



Wykorzystanie technologii informacyjno-komunikacyjnych w przedsiębiorstwach 2024 r.

Przedsiębiorstwa ogółem:	Polska	Województwo opolskie
posiadające szerokopasmowy dostęp do Internetu	98,7%	98,1%
stosujące środki bezpieczeństwa ICT	94,1%	93,5%
zatrudniające specjalistów ICT	26,0%	21,0%

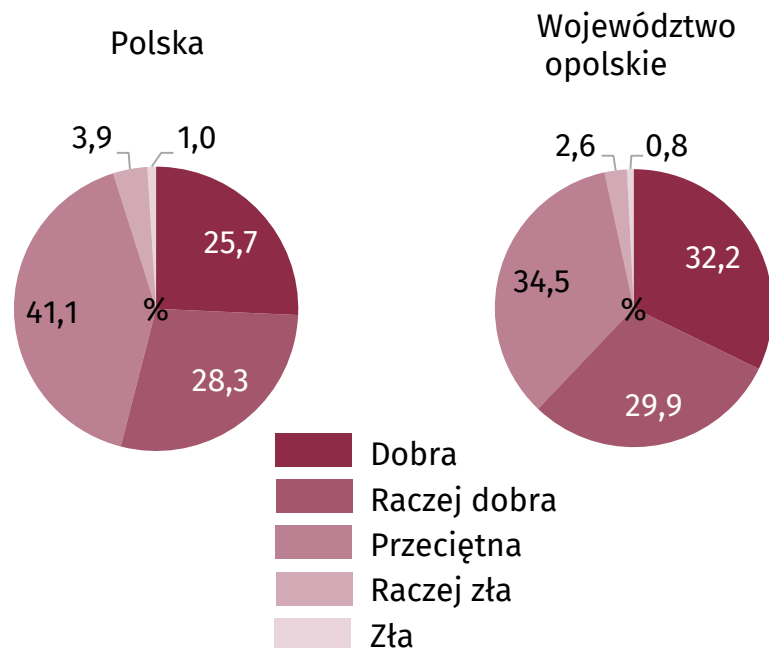


10 MNIEJ NIERÓWNOŚCI



W naszym społeczeństwie każdy powinien mieć zapewnione równe szanse, niezależnie od płci, wieku, niepełnosprawności, narodowości czy dochodu. Nierówności jednak występują – zarówno między poszczególnymi krajami UE, jak i wewnątrz samych społeczeństw.

Subiektywna ocena sytuacji materialnej gospodarstw domowych 2023 r.



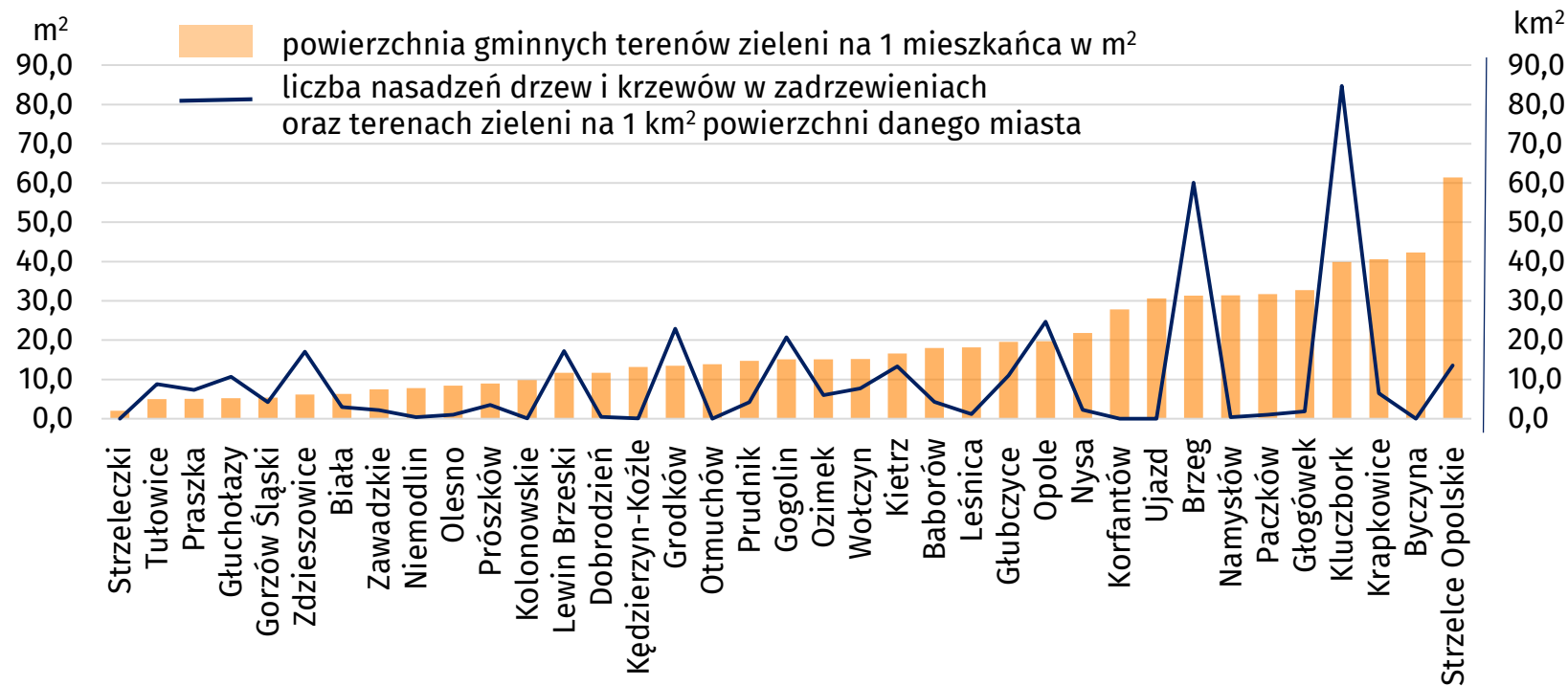
Współczynnik aktywności zawodowej osób niepełnosprawnych w wieku 16-89 lat (BAEL) 2024 r.





Warto zastanowić się, co decyduje o jakości życia w danej okolicy. Do najczęściej wskazywanych czynników należą m.in. bezpieczeństwo, czyste powietrze oraz spokój. Kiedy życie w mieście można uznać za zrównoważone i komfortowe?

Tereny zieleni – wybrane wskaźniki w miastach województwa opolskiego 2024 r.

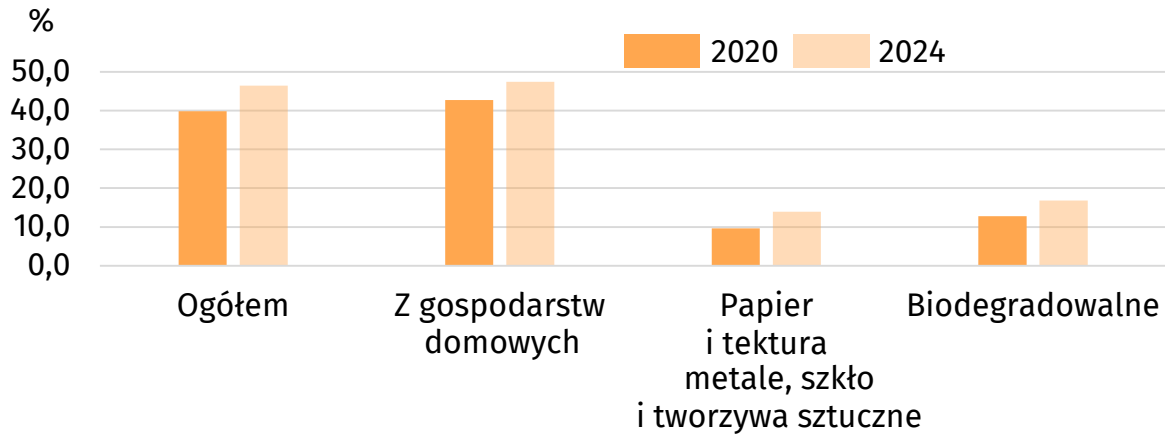


190,5 tys. osób w Polsce zamieszkujących miasta powyżej 100 tys. mieszkańców było narażonych na hałas, którego poziomy w porze nocnej zostały przekroczone (w Opolu 2,2 tys. osób).
Najwięcej osób narażonych było na hałas drogowy (165,1 tys.).



Nasza planeta ma ograniczone zasoby. Aby sprostać temu wyzwaniu, musimy zmienić sposób, w jaki produkujemy, konsumujemy i pozbywamy się dóbr. Musimy radzić sobie w kwestii wytwarzania odpadów, recyklingu i zużycia energii.

Odpady zebrane selektywnie w relacji do ogółu odpadów w województwie opolskim



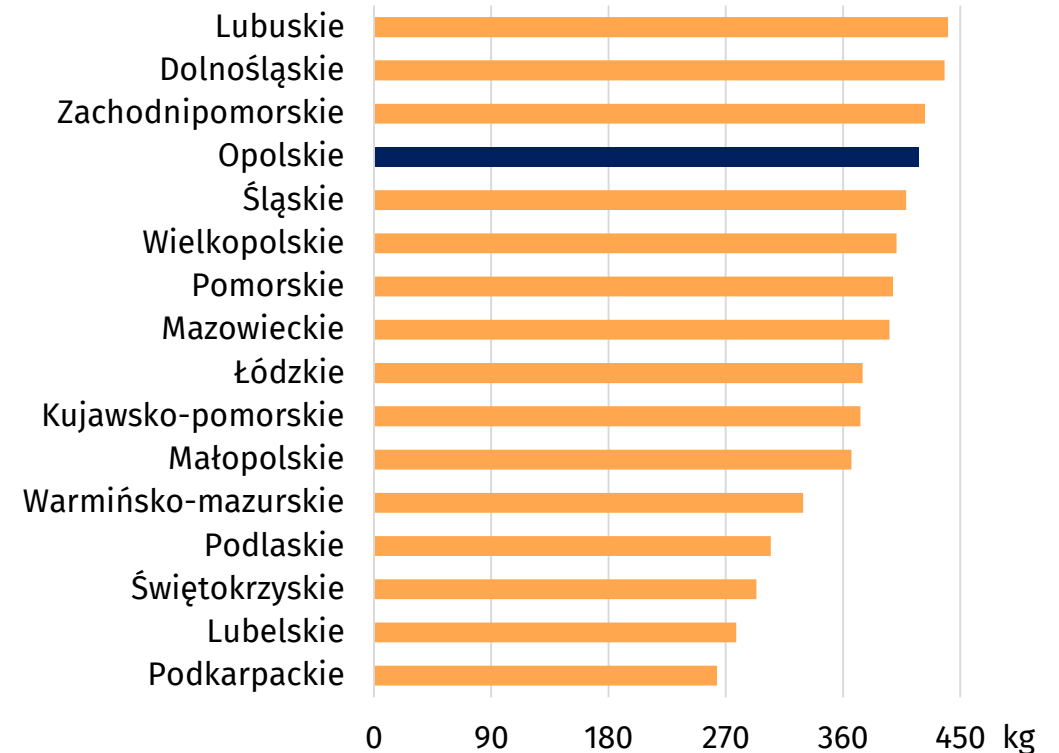
Powierzchnia dzikich wysypisk na 100 km² w powierzchni ogółem 2024 r.



Polska
576 m²

Województwo opolskie
1178 m²

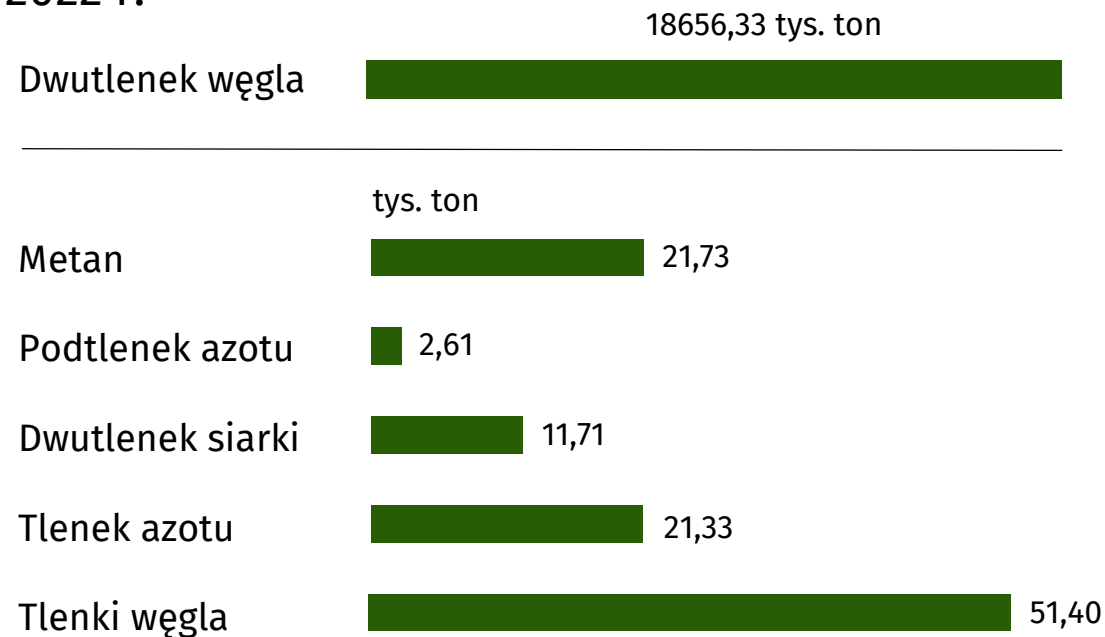
Masa wytworzonych odpadów komunalnych przez jednego mieszkańca 2024 r.





Zmiana klimatu oznacza zmianę wzorców klimatycznych spowodowaną działalnością człowieka i dotyczy nas wszystkich. Jest wywoływana przez gazy cieplarniane emitowane do naszej atmosfery. Wśród czynników napędzających ten proces znajdują się sektory transportu i energii.

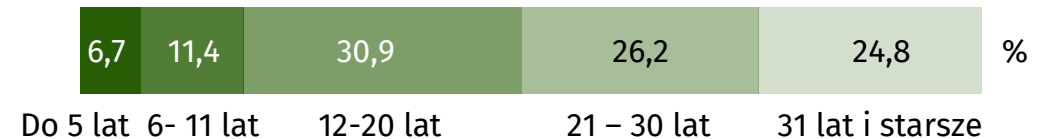
Całkowita emisja wybranych gazów cieplarnianych i ich prekursorów w tysiącach ton w województwie opolskim 2022 r.



Zanieczyszczenia zatrzymane lub zneutralizowane w urządzeniach do redukcji zanieczyszczeń w % zanieczyszczeń wytworzonych 2024 r.



Pojazdy osobowe według grup wieku w województwie opolskim w % ogółu 2023 r.





Większość naszej planety pokrywają morza, a my polegamy na nich w wielu różnych aspektach – takich jak żywność, rekreacja czy czyste powietrze. Jednakże morze jest dotknięte przez nasze odpady i nadmierną eksploatację, co powoduje problemy środowiskowe.

Rzeka Odra
Recypient Morze Bałtyckie
(Rzeka lub zbiornik wodny, do którego uchodzi dopływ)

Polska

Powierzchnia dorzecza


106291 km²

Długość


716 km w tym odcinek graniczny – 187 km

Przepływ średni




**536 m³/s - z lat 1961–2020;
w profilu ujścia rzeki.**



Ścieki przemysłowe i komunalne wymagające oczyszczania, odprowadzone do wód lub do ziemi w województwie opolskim 2023 r.



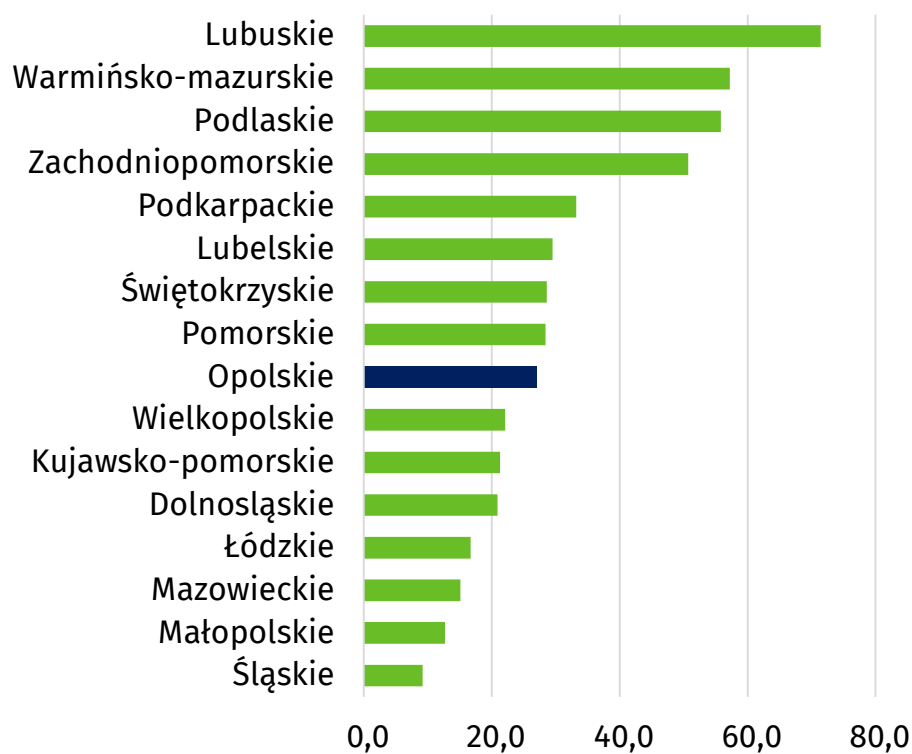
Ścieki oczyszczane:

-  Mechanicznie
-  Chemicznie (dane dotyczą tylko ścieków przemysłowych) i biologicznie
-  Z podwyższonym usuwaniem biogenów



Wszyscy zależemy od przyrody – to ona dostarcza nam żywności, powietrza, wody, energii i surowców. Przyroda i bioróżnorodność umożliwiają życie, przynoszą korzyści zdrowotne i społeczne oraz napędzają naszą gospodarkę.

Powierzchnia lasów na 1 mieszkańca 2024 r.



W województwie opolskim w 2024 r. było **45** rezerwatów przyrody o powierzchni 1472,12 ha, z tego:

- leśne – **34** (1234,70 ha, w tym 549,16 ha pod ochroną ścisłą)
- florystyczne – **4** (105,61 ha)
- torfowiskowe – **2** (75,13 ha)
- przyrody nieożywionej – **2** (11,64 ha)
- stepowe – **2** (16,86 ha)
- faunistyczne – **1** (28,18 ha)





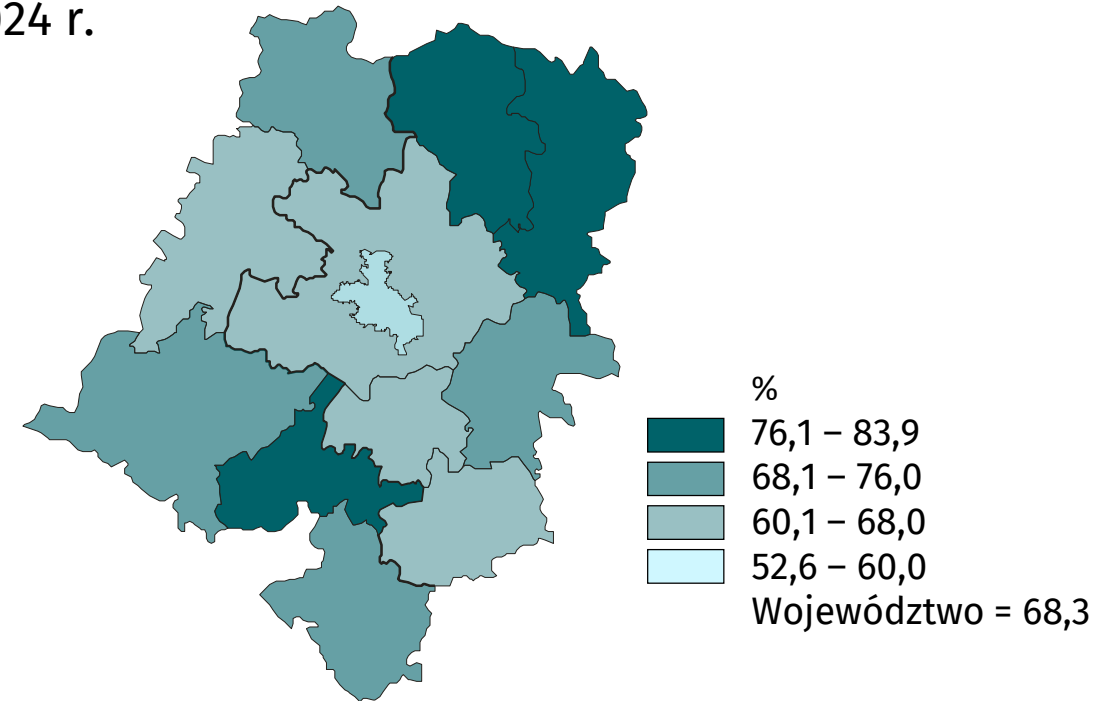
Wszyscy chcemy żyć w pokoju i bezpieczeństwie, zwłaszcza w porównaniu z wieloma innymi regionami świata. Jednak niektóre czynniki mogą osłabiać nasze osobiste poczucie bezpieczeństwa i zaufania.

Wybrane przestępstwa stwierdzone przez Policję w zakończonych postępowaniach Przygotowawczych na 1000 mieszkańców 2024 r.

	Polska	Województwo opolskie
O charakterze kryminalnym	11,25	9,84
O charakterze gospodarczym	6,38	4,60
Przeciwko mieniu	9,86	8,43
Przeciwko bezpieczeństwu powszechnemu i bezpieczeństwu komunikacji	1,71	1,68



Wskaźnik wykrywalności sprawców przestępstw stwierdzonych przez Policję – ogółem w województwie opolskim 2024 r.





Aby osiągnąć Cele Zrównoważonego Rozwoju, musimy działać zespołowo i ściśle współpracować ze wszystkimi krajami. Obejmuje to również wsparcie finansowe dla państw spoza UE potrzebujących pomocy oraz działania na rzecz stabilności finansowej w państwach członkowskich Unii Europejskiej.

Już od ponad 20 lat Urząd Statystyczny w Opolu współpracuje z Urzędami Statystycznymi w Ołomuńcu i w Ostrawie. Realizujemy wspólne projekty, wymieniamy doświadczenia, wydajemy wspólne publikacje.

Nasza współpraca jest nie tylko okazją do wymiany doświadczeń, lecz przede wszystkim wzmacniania więzi i budowę fundamentów do realizacji wspólnych projektów w duchu europejskiej współpracy statystycznej.





Urząd Statystyczny w Opolu